

D

C

B

A

E

F

G

H

I

7+6,5207

6

5










4

3

2

1

0

DETALHAMENTO DE SINALIZAÇÃO					
	SINALIZAÇÃO VERTICAL PARE		SINALIZAÇÃO VERTICAL FAIXA DE PEDESTRES		SINALIZAÇÃO VERTICAL LOMBADA
	SINALIZAÇÃO VERTICAL PROIBIDO VIRAR À ESQUERDA		SINALIZAÇÃO VERTICAL PROIBIDO VIRAR À DIRETA		SINALIZAÇÃO VERTICAL DUPLO SENTIDO DE CIRCULAÇÃO
	SINALIZAÇÃO VERTICAL SENTIDO ÚNICO DE CIRCULAÇÃO		SINALIZAÇÃO VERTICAL PASSAGEM OBRIGATÓRIA		SINALIZAÇÃO VERTICAL PROIBIDO ESTACIONAR

PREFEITURA DO MUNICÍPIO DE ITAPEVI
SECRETARIA DE INFRAESTRUTURA
E SERVIÇOS URBANOS



TÍTULO: PLANTA DE PAVIMENTAÇÃO E DRENAGEM

PROJETO: SINALIZAÇÃO

OBRA: RUA SINANDUVA - JARDIM SANTO ANTÔNIO

COORDENADAS:

INICIO PAVIMENTAÇÃO: -23.52454, -46.97898

FIM PAVIMENTAÇÃO: -23.52369, -46.97958

Marcos de Oliveira Anjos
Secretário de Infraestrutura e
Serviços Urbanos

Responsável técnico
Antonio Carlos do Amaral
CREA nº: 0682274502

Prefeitura Municipal de Itapevi
CNPJ nº: 46.523.031/0001-28

ASSUNTO: EST 00 ATÉ 16+2,2752		
PAVIMENTO:	ESCALA: 1:300	TIPO DE PROJETO:
ZONEAMENTO:	DATA: 04/2024	ETAPA:
DESENHISTA:	IMPRESSO EM:	REVISÃO: